# RÅSTOFPLAN 2016

BORNHOLMS
REGIONSKOMMUNE

# Indholdsfortegnelse


| | |
|---|---|
| Råstofområder | 3 |
| Råstofindvindingsområder | 7 |
| 1. Vestbornholm | 10 |
| Område 1.1 | 11 |
| Område 1.2 | 14 |
| Område 1.3 | 16 |
| 2. Nordbornholm | 18 |
| Område 2.1 | 19 |
| Område 2.2 | 20 |
| Område 2.3 | 21 |
| Område 2.4 | 22 |
| Område 2.5 | 23 |
| Område 2.6 | 24 |
| Område 2.7 | 25 |
| Område 2.8 | 26 |
| 3. Syd/Østbornholm | 27 |
| Område 3.1 | 28 |
| Område 3.2 | 29 |
| Område 3.3 | 30 |
| Område 3.4 | 31 |
| Område 3.5 | 32 |
| Område 3.6 | 33 |
| Område 3.7 | 34 |
| Område 3.8 | 35 |
| Område 3.9 | 36 |
| Råstofinteresseområder | 37 |
| Anmeldte rettigheder | 38 |

# Råstofområder

Råstofområder dækker over råstof**indvindingsområder** og råstof**interesseområder**.

Nedenunder kan du læse om de to typer af råstofområder, hvad de betyder, om overvejelserne bag udpegningen af områderne og om hvor meget der er afklaret i forhold til andre interesser forud for udpegningen.

Under menuen til venstre kan du se kort over alle udlagte råstofindvindingsområder i denne råstofplan samt de tre interesseområder der er blevet justeret som følge af nye geologiske tolkninger.

Alle de udlagte råstofområder kan ses under fanen Kort

## Hvad er et råstofindvindingsområde?

Et råstofindvindingsområde er et område udpeget i råstofplanen, hvor der er en veldokumenteret forekomst af et råstof. Råstofindvindingsområderne kan have meget forskellige størrelser afhængig af den geologiske forekomst, samt af øvrige arealinteresser, som i visse tilfælde har begrundet en indskrænkning i forhold til ressourcens udbredelse.

Råstofindvindingsområdernes afgrænsning kan enten afspejle den geologiske forekomst eller være defineret af matrikelgrænser.

At områder er udpeget som råstofindvindingsområder, betyder ikke altid at råstofferne rent faktisk bliver indvundet. Hvis ejeren af et areal beliggende indenfor et råstofindvindingsområde ikke ønsker at der bliver indvundet råstoffer, ligger områderne oftest uudnyttede hen. Dette vil kunne ændre sig ved et ejerskifte, hvorved hidtil uudnyttede råstofressourcer kan blive udnyttet.

Derudover kan der være en lang række barrierer, som kan være begrænsende faktorer i forhold til råstofindvinding, selvom området er udlagt som råstofindvindingsområde i råstofplanen.  De mest almindelige barrierer er: huse, mindre naturområder fx søer og moser, grundvandsinteresser, mindre fredede områder fx gravhøje, beskyttede diger eller beskyttelseslinjer efter anden lovgivning.

Når kommunalbestyrelsen ikke udlægger råstofindvindingsområder under hensyn til disse øvrige interesser skyldes det, at der skal fortages en konkret afvejning, herunder mulighed for at dispensere fra anden lovgivning, i det øjeblik der søges om en indvindingstilladelse. De

fornødne hensyn til øvrige interesser vil give sig udtryk som vilkår i indvindingstilladelsen. Se i øvrigt retningslinjerne om råstofindvinding.

## Hvad er et råstofinteresseområde?

Et interesseområde er et område udpeget i råstofplanen, hvor der ud fra geologiske data er stor sandsynlighed for, at der er en udnyttelig råstofforekomst. Oftest er der tale om boringer og geofysiske undersøgelser, som indikerer, at der kunne være en forekomst. Det skal dog understøttes af yderligere undersøgelser.

Interesseområderne udpeges for at sikre forekomsternes tilgængelighed på lang sigt. Udpegningen sker for at sikre, at anden arealmæssig planlægning ikke forhindrer at uudnyttede råstofforekomster kan indvindes. Uudnyttede råstofforekomster skal i videst muligt omfang udnyttes, inden arealet tages i brug til anden anvendelse.

Interesseområderne kan have en højere grad af konflikter med øvrige interesser. Først i det øjeblik områderne ønskes opgraderet til råstofindvindingsområde, skal råstofinteressen afvejes mod de øvrige interesser.

Der vil som udgangspunkt ikke blive meddelt tilladelse til råstofindvinding indenfor råstofinteresseområderne, men kun inden for råstofindvindingsområderne (se i øvrigt retningslinjerne om råstofindvinding og ressourcebeskyttelse og -benyttelse).

HANOMAG
55D

# Råstofindvindingsområder

Her finder du de råstofindvindingsområder der er udlagt på Bornholm. Det er indenfor disse områder, at der vil kunne meddeles tilladelse til at indvinde råstoffer, og i en række af områderne er der allerede tilladelse til råstofindvinding på en del af arealet.

Du finder et kort over hvert af de udlagte råstofindvindingsområder i menuen til venstre. Du kan også åbne fanebladet "Kort", hvor et interaktivt kort viser alle de udlagte råstofområder på Bornholm.

Det fremgår sammen med kortet over de udlagte råstofindvindingsområder, om der er tale om en videreførsel af området fra gældende råstofplan, eller om der er tale om et nyt udlæg. Der er ikke udtaget områder i dette råstofplanforslag.

De Bornholmske råstofindvindingsområder er inddelt i tre geografiske områder:

Område 1: Vestbornholm

Område 2: Nordbornholm

Område 3: Syd/Østbornholm

# 1. Vestbornholm

# Område 1.1

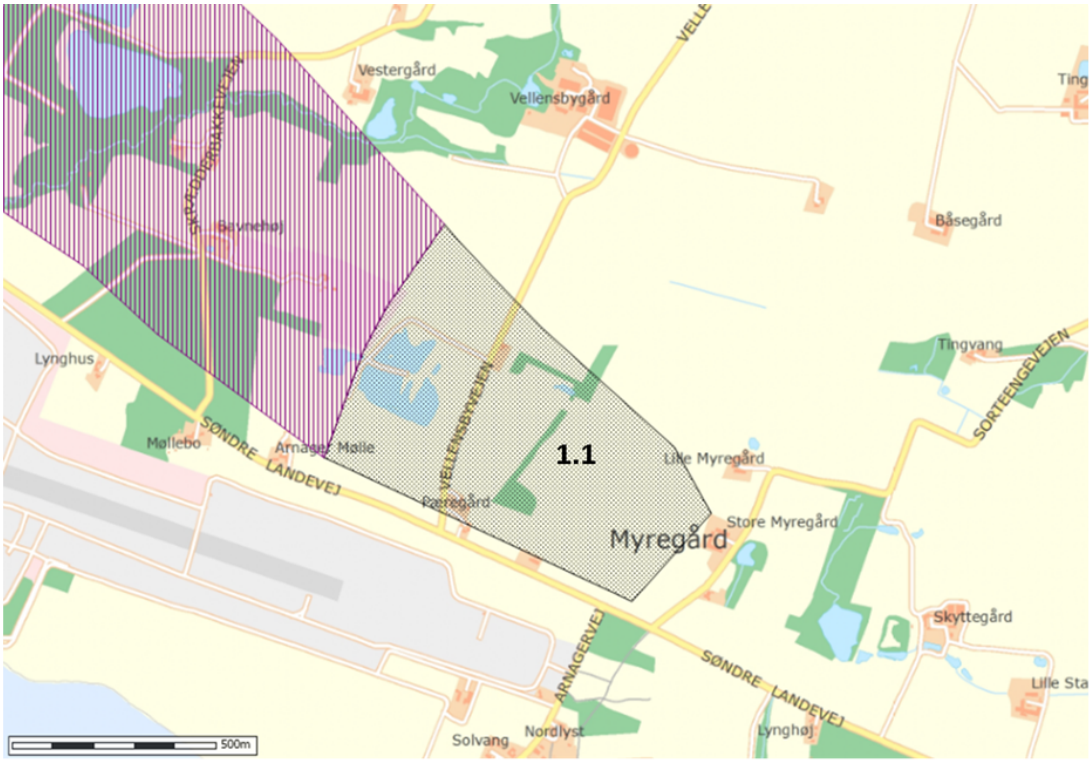


Råstofindvindingsområde

Råstofinteresseområde

**Råstofindvindingsområde 1.1 – Vellensby**

Området er videreført uændret fra Råstofplan for Bornholm 2012-24

Areal: 42,7 ha

Råstoftype: Grus

# Område 1.2

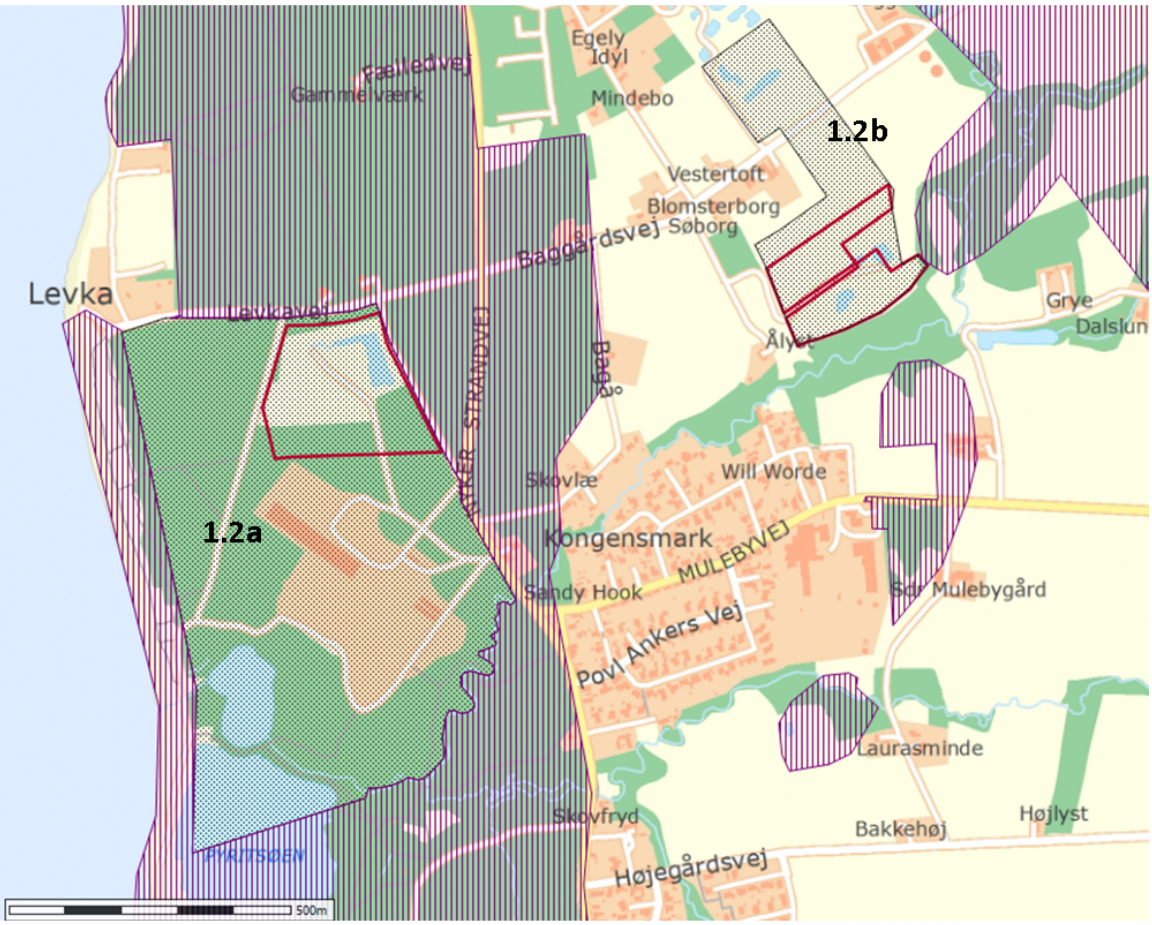


Areal med tilladelse til råstofindvinding

Råstofindvindingsområde

Råstofinteresseområde

**Råstofindvindingsområde 1.2a – Hasle Klinker**

Området er videreført uændret fra Råstofplan for Bornholm 2012-24

Areal: 45,2 ha

Råstoftype: Ler og grus

**Råstofindvindingsområde 1.2b – Baggårdsvej**

Området er videreført uændret fra Råstofplan for Bornholm 2012-24

Areal: 9,7 ha

Råstoftype: Grus

# Område 1.3

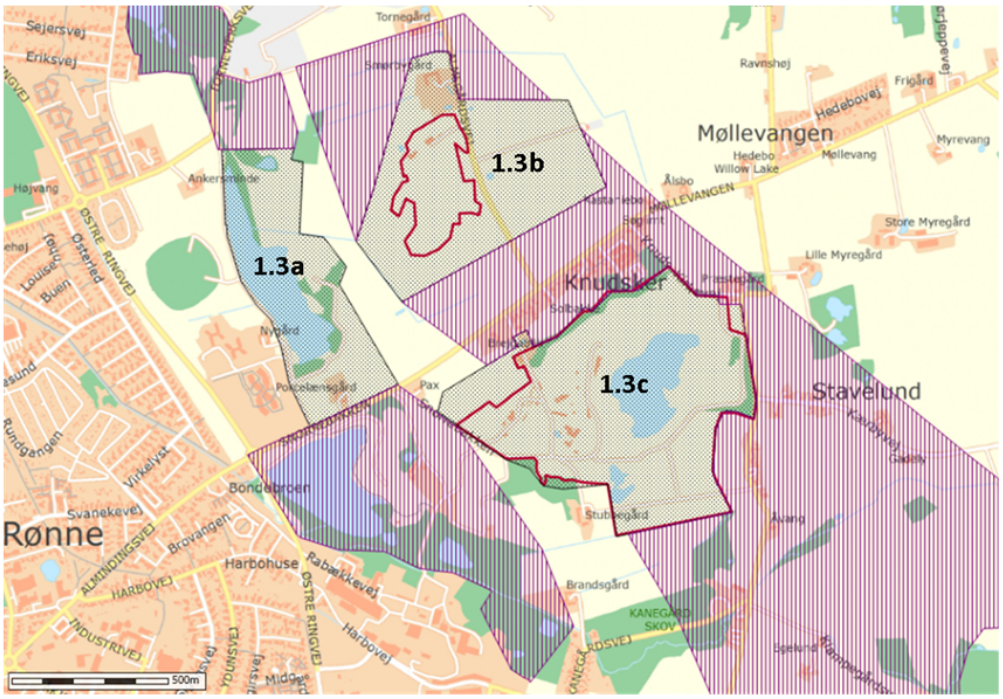


Areal med tilladelse til råstofindvinding

Råstofindvindingsområde

Råstofinteresseområde

**Råstofindvindingsområde 1.3a – Rabækken**

Området er videreført uændret fra Råstofplan for Bornholm 2012-24

Areal: 34 ha

Råstoftype: Kaolin

**Råstofindvindingsområde 1.3b – Klippeløkken**

Området er videreført uændret fra Råstofplan for Bornholm 2012-24

Areal: 36,1 ha

Råstoftype: Granit

**Råstofidvindingsområde 1.3c – Stubbeløkken**

Området er videreført uændret fra Råstofplan for Bornholm 2012-24

Areal: 46,7 ha

Råstoftype: Granit

# 2. Nordbornholm

# Område 2.1

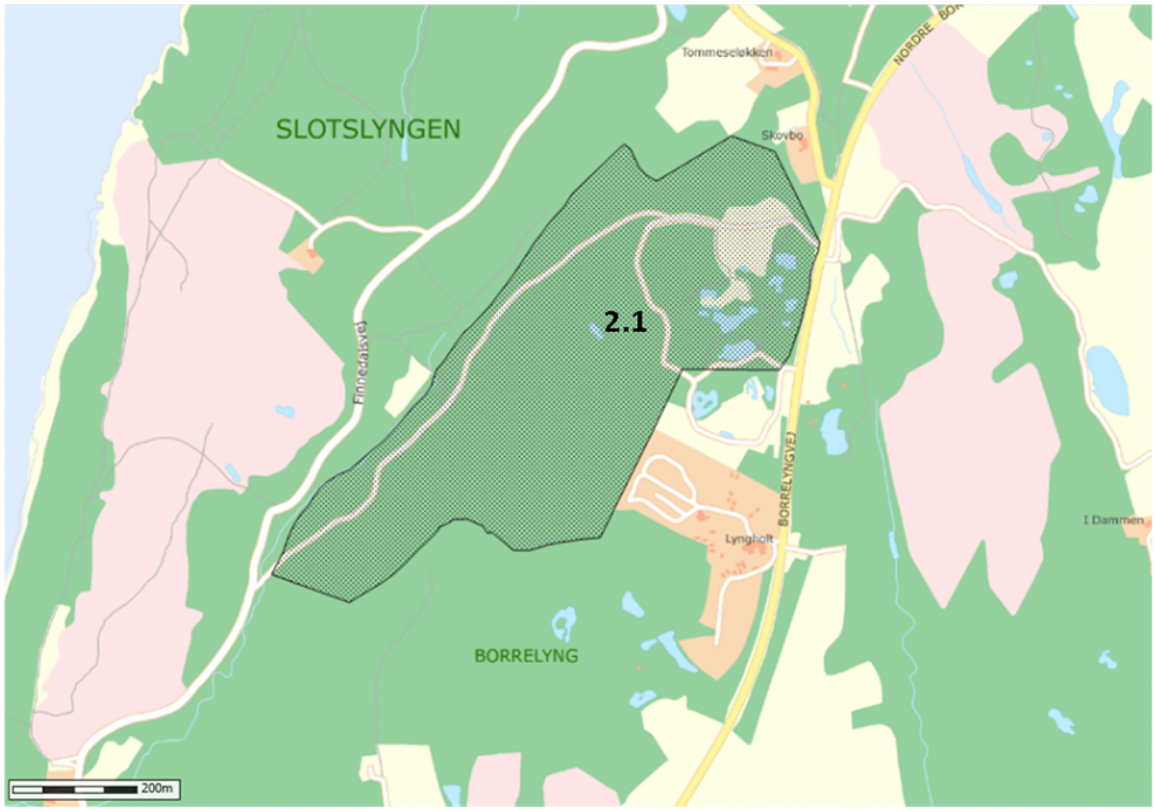


Råstofindvindingsområde

**Råstofindvindingsområde 2.1 – Borrelyngen**

Området er videreført uændret fra Råstofplan for Bornholm 2012-24

Areal: 29,3 ha

Råstoftype: Granit

# Område 2.2

Areal med tilladelse til råstofindvinding

Råstofindvindingsområde

**Råstofindvindingsområde 2.2 – Moseløkken**

Området er videreført uændret fra Råstofplan for Bornholm 2012-24

Areal: 6,5 ha

Råstoftype: Granit

# Område 2.3

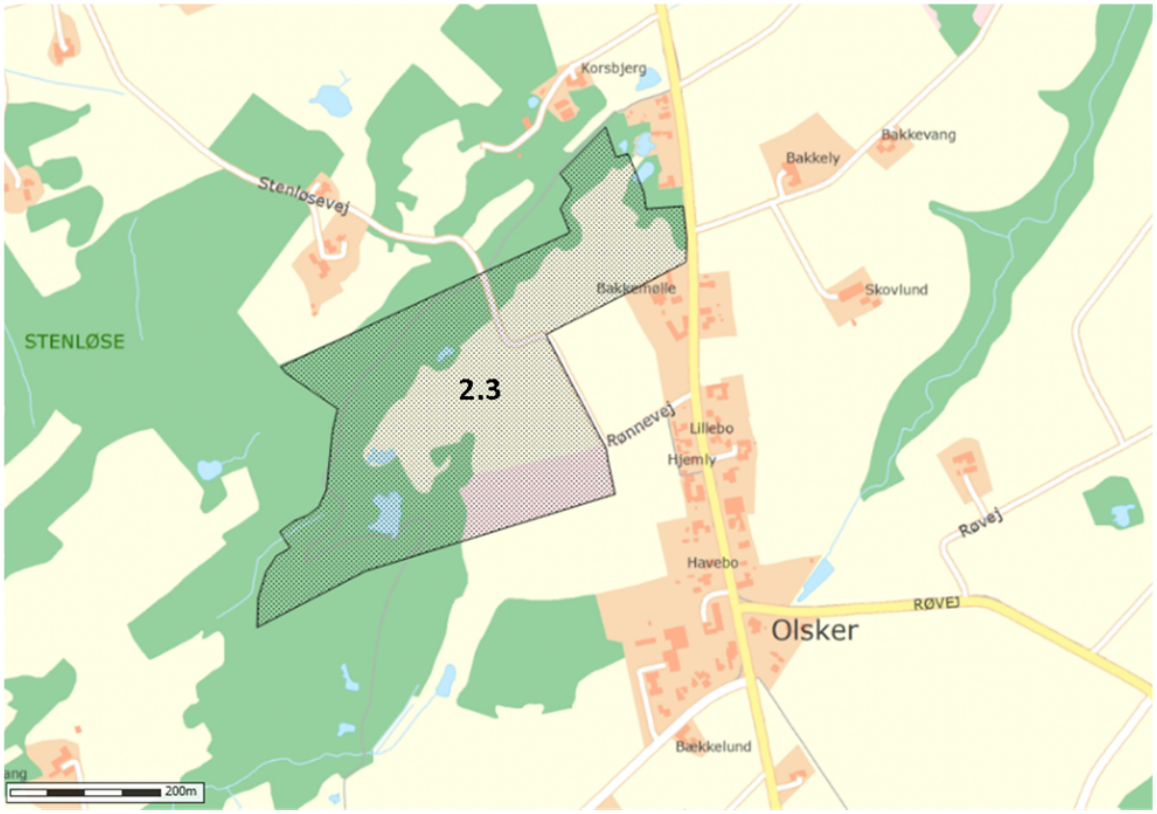


Råstofindvindingsområde

**Råstofindvindingsområde 2.3 – Krubbedal**

Området er videreført uændret fra Råstofplan for Bornholm 2012-24

Areal: 21,4 ha

Råstoftype: Granit

# Område 2.4

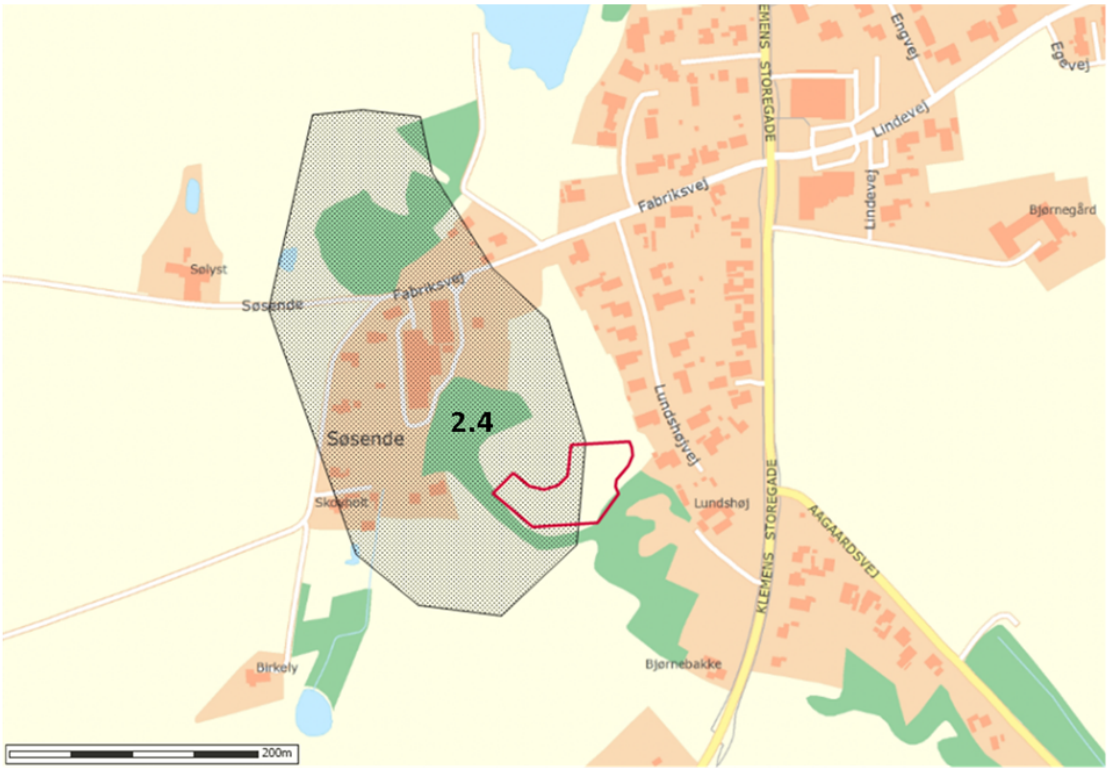


Areal med tilladelse til råstofindvinding

Råstofindvindingsområde

**Råstofindvindingsområde 2.4 – Klemensker**

Området er videreført uændret fra Råstofplan for Bornholm 2012-24

Areal: 69,5 ha

Råstoftype: Sand og grus

# Område 2.5

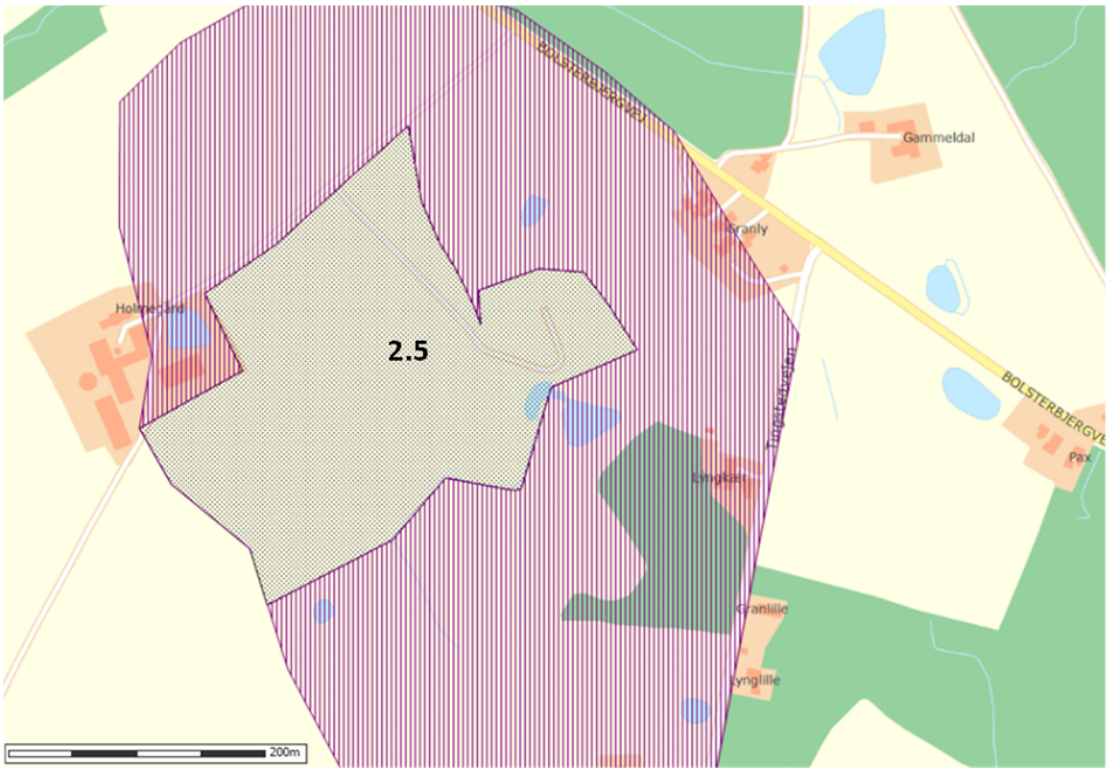


Råstofindvindingsområde

Råstofinteresseområde

**Råstofindvindingsområde 2.5 – Årsballe**

Området er videreført uændret fra Råstofplan for Bornholm 2012-24

Areal: 6,8 ha

Råstoftype: Grus

# Område 2.6

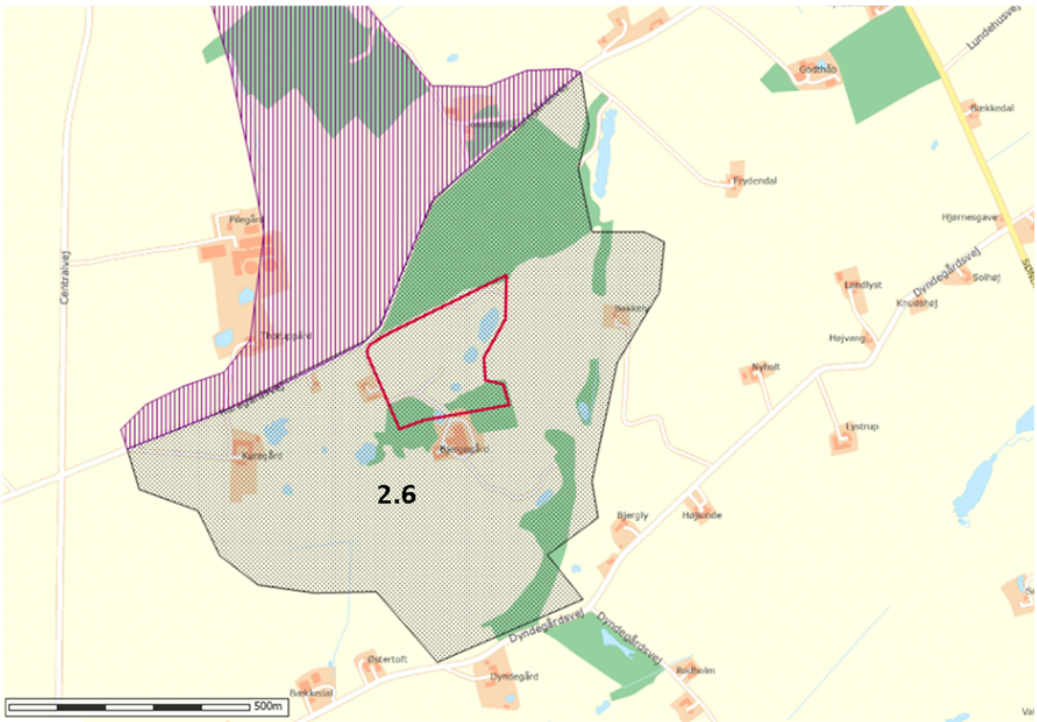


Areal med tilladelse til råstofindvinding

Råstofindvindingsområde

Råstofinteresseområde

**Råstofindvindingsområde 2.6 – Bjergegård**

Området er videreført uændret fra Råstofplan for Bornholm 2012-24

Areal: 63 ha

Råstoftype: Grus

# Område 2.7

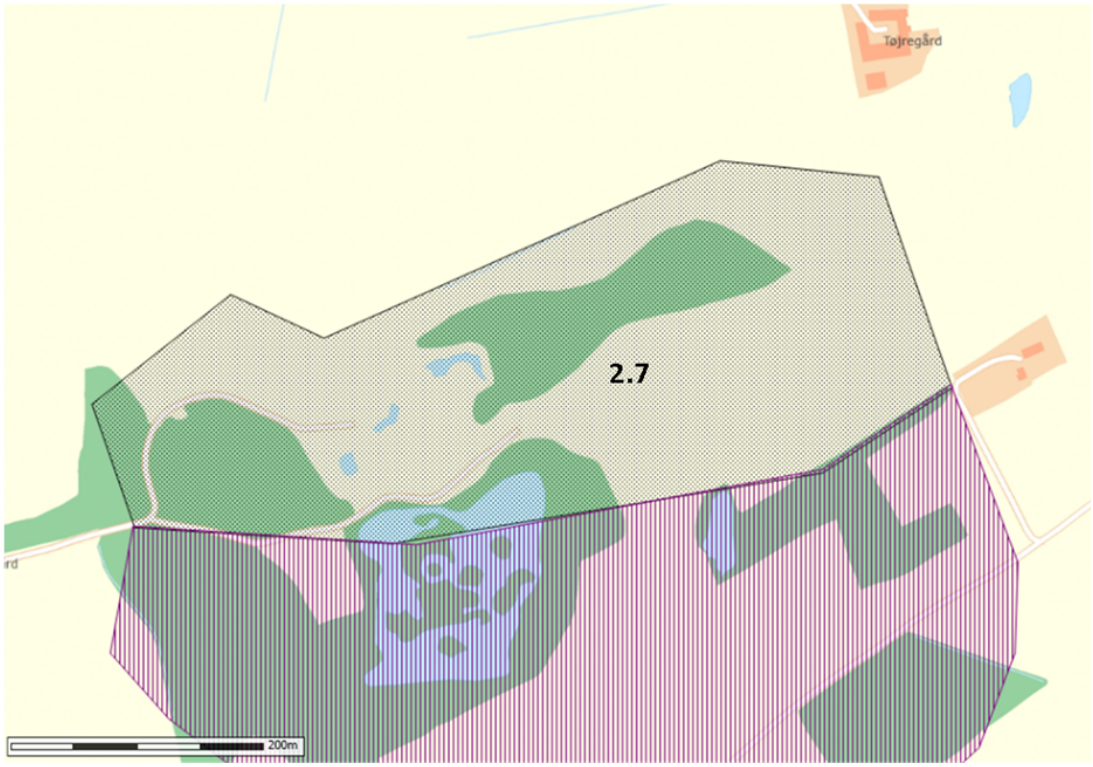


Råstofindvindingsområde

Råstofinteresseområde

**Råstofindvindingsområde 2.7 – Kofoedgård**

Området er videreført uændret fra Råstofplan for Bornholm 2012-24

Areal: 12,9 ha

Råstoftype: Grus

# Område 2.8

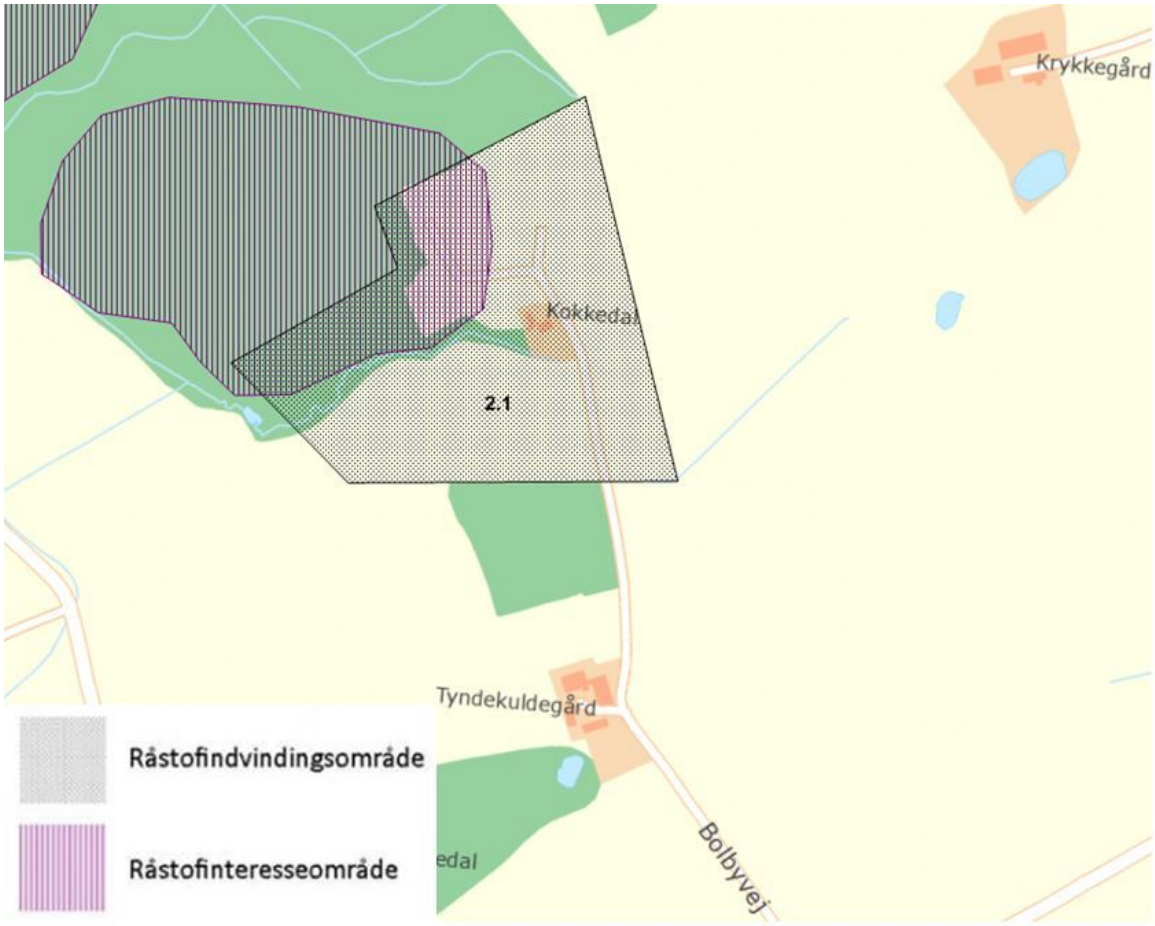


**Råstofindvindingsområde 2.8 – Torpebakker**

Der er tale om et nyt område udlagt i Råstofplan 2016.

Der har dog tidligere været meddelt tilladelse til råstofindvinding i dette område.

Areal: 8,1 ha

Råstoftype: Sand og grus

Se: Miljøvurdering af råstofindvindingsområde ved Torpebakker

Se evt. også Risikovurdering i forhold til grundvandsintersserne ved Torprbakker

# 3. Syd/Østbornholm

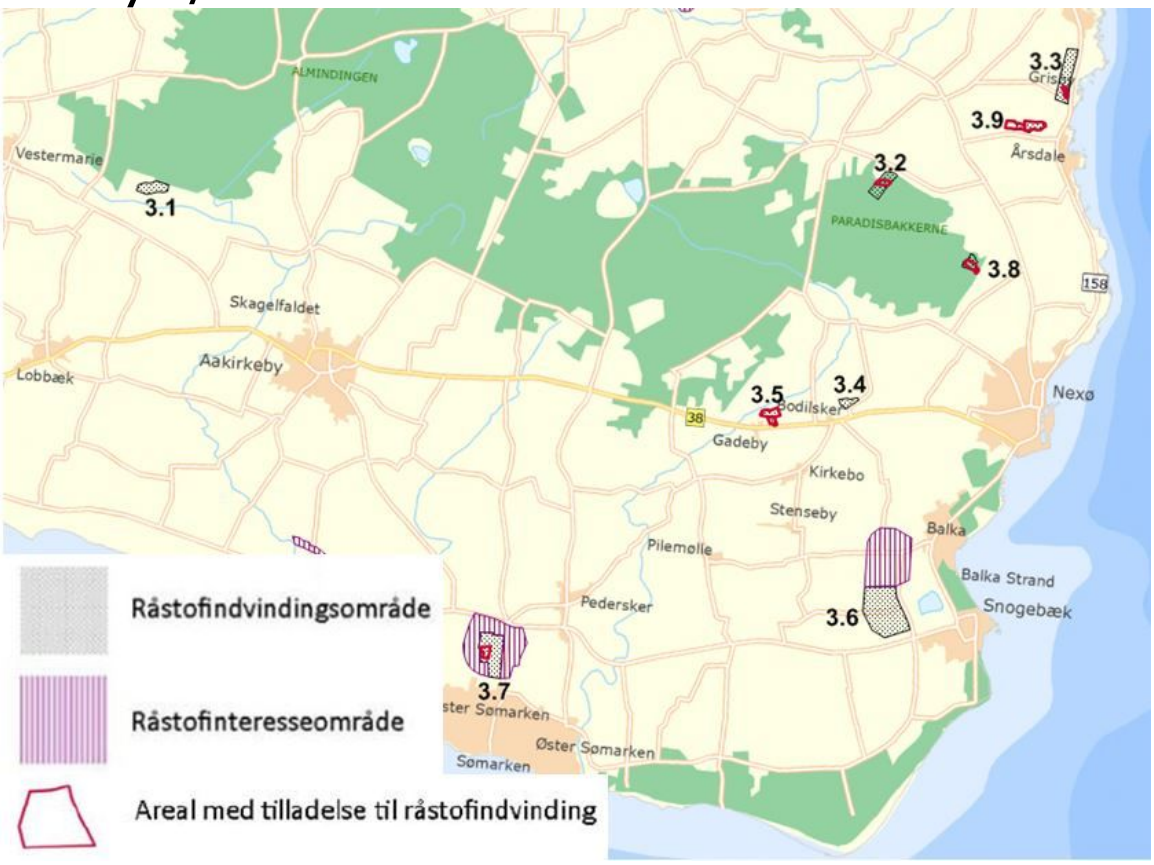

# Område 3.1

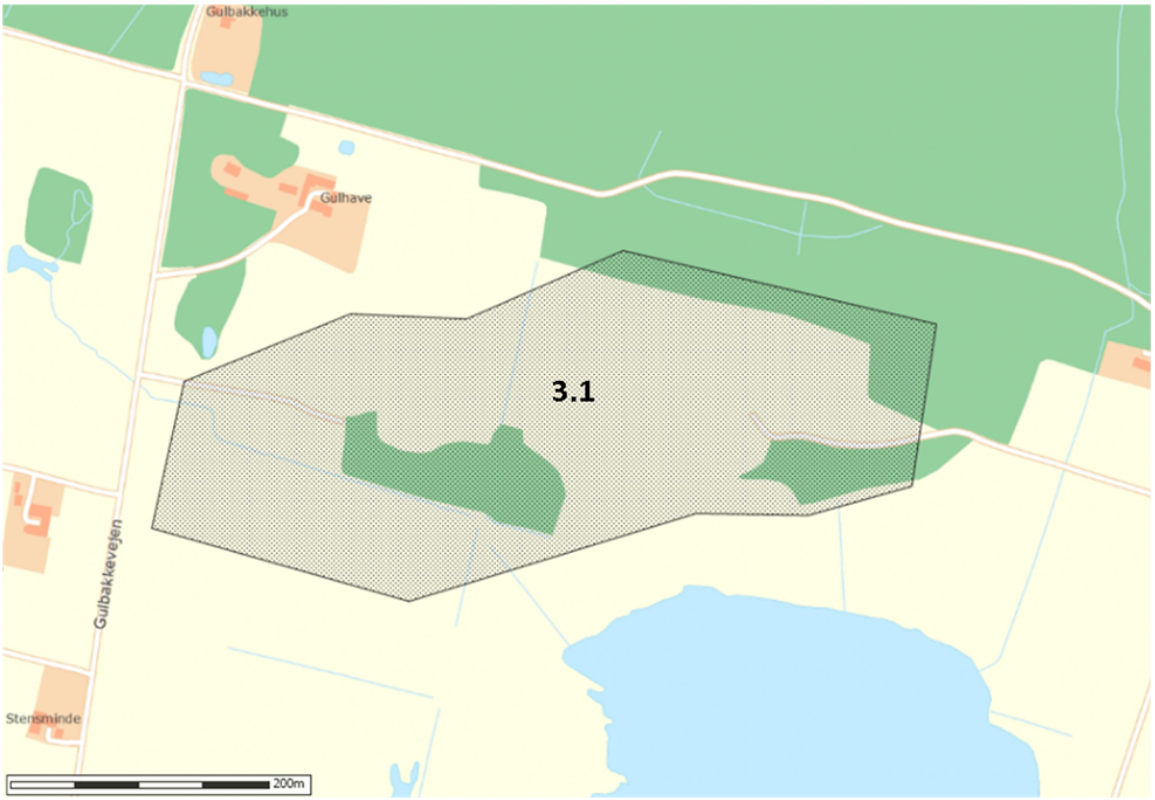


Råstofindvindingsområde

**Råstofindvindingsområde 3.1 – Vestermarie**

Området er videreført uændret fra Råstofplan for Bornholm 2012-24

Areal: 10,9 ha

Råstoftype: Grus

# Område 3.2

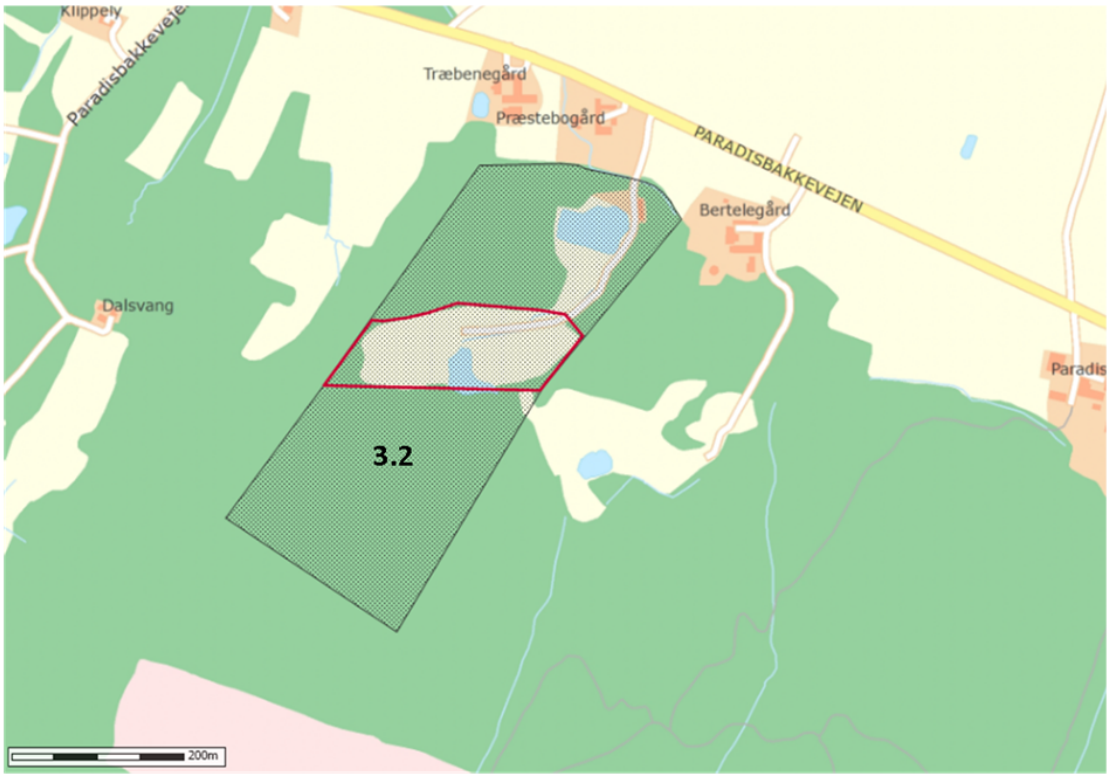


Areal med tilladelse til råstofindvinding

Råstofindvindingsområde

**Råstofindvindingsområde 3.2 – Præstebo**

Området er videreført uændret fra Råstofplan for Bornholm 2012-24

Areal: 12,7 ha

Råstoftype: Granit

# Område 3.3

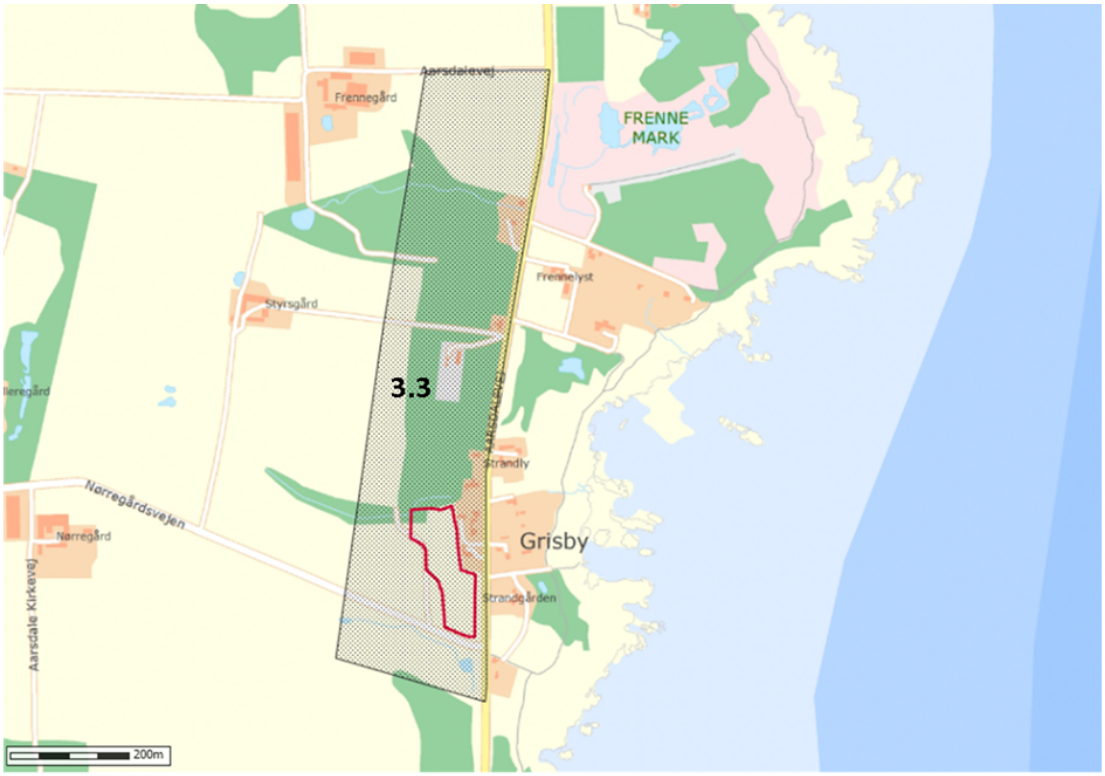


Areal med tilladelse til råstofindvinding

Råstofindvindingsområde

**Råstofindvindingsområde 3. 3 – Frenne**

Området er videreført uændret fra Råstofplan for Bornholm 2012-24

Areal: 22,4 ha

Råstoftype: Grus

# Område 3.4

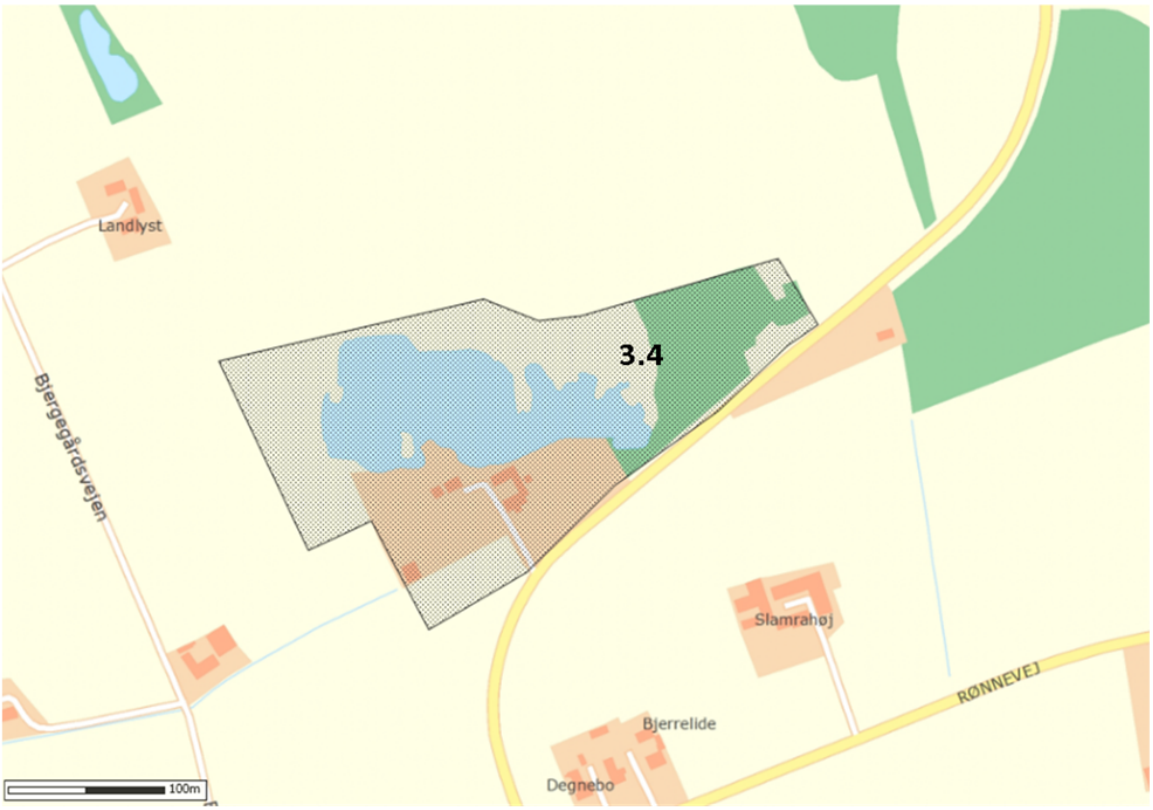


Råstofindvindingsområde

**Råstofindvindingsområde 3.4 – Gadeby Øst**

Området er videreført uændret fra Råstofplan for Bornholm 2012-24

Areal: 4,4 ha

Råstoftype: Sandsten

# Område 3.5

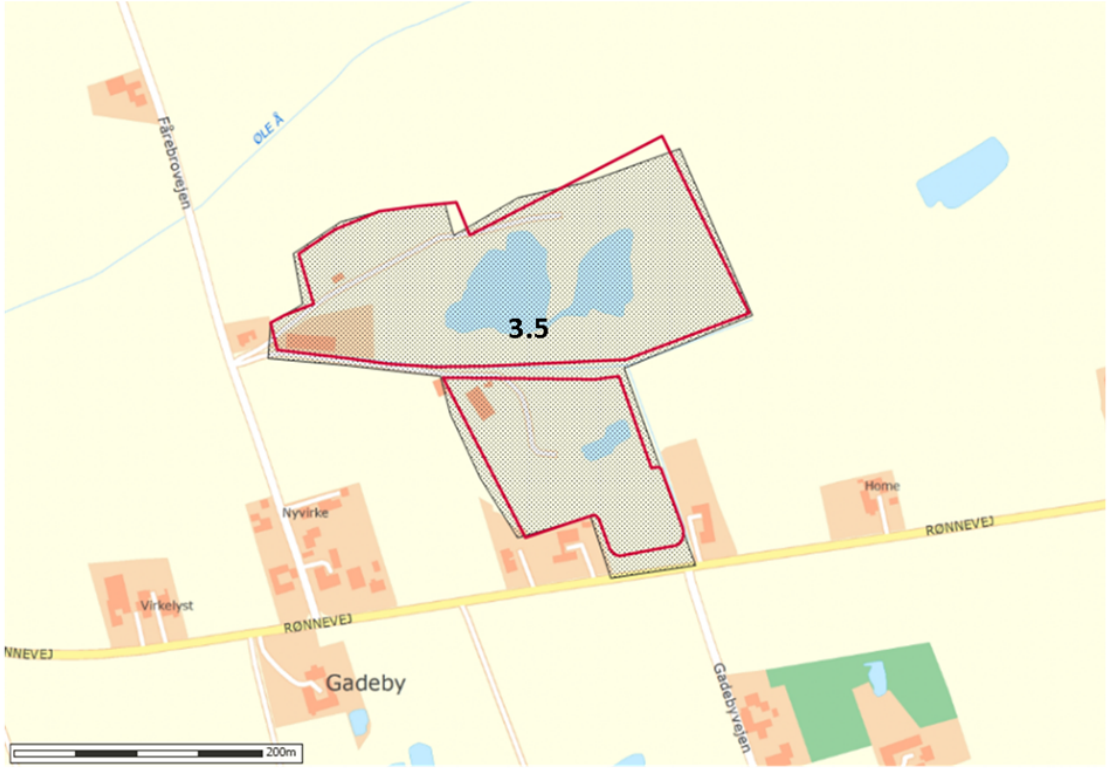


Areal med tilladelse til råstofindvinding

Råstofindvindingsområde

**Råstofindvindingsområde 3.5 – Gadeby Vest**

Området er videreført uændret fra Råstofplan for Bornholm 2012-24

Areal: 6,8 ha

Råstoftype: Sandsten

# Område 3.6

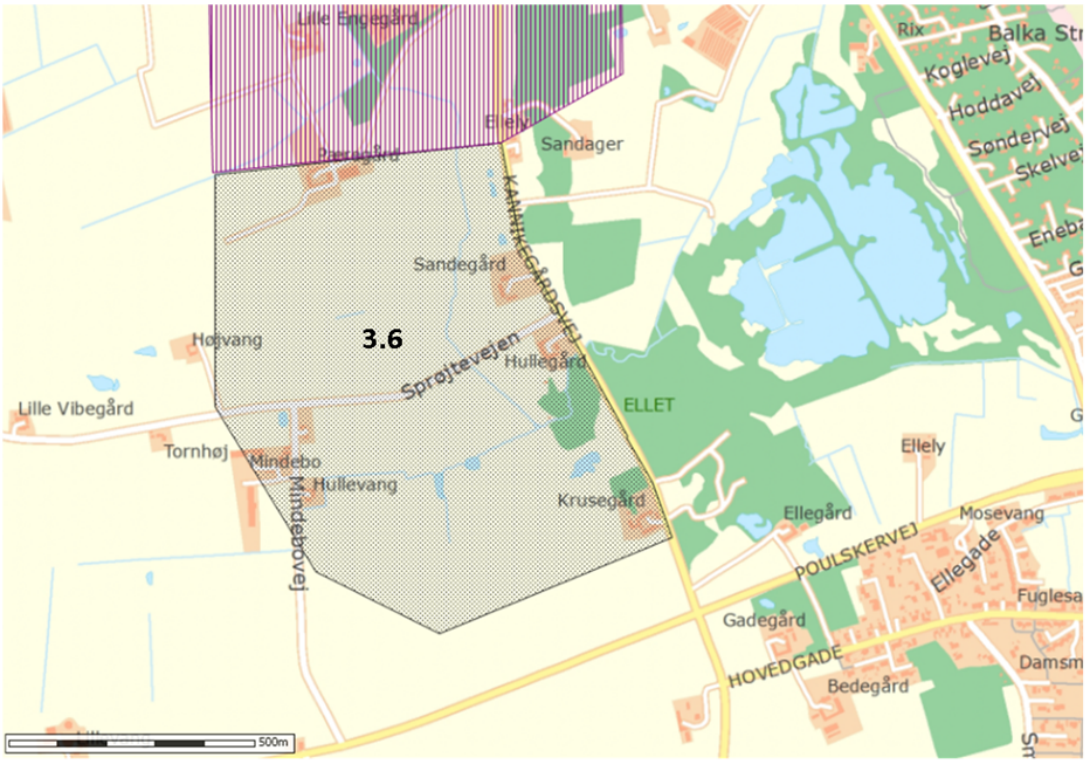


Råstofindvindingsområde

Råstofinteresseområde

**Råstofindvindingsområde 3.6 – Kannikegårdsvej**

Området er videreført uændret fra Råstofplan for Bornholm 2012-24

Areal: 63,8 ha

Råstoftype: Grus

# Område 3.7

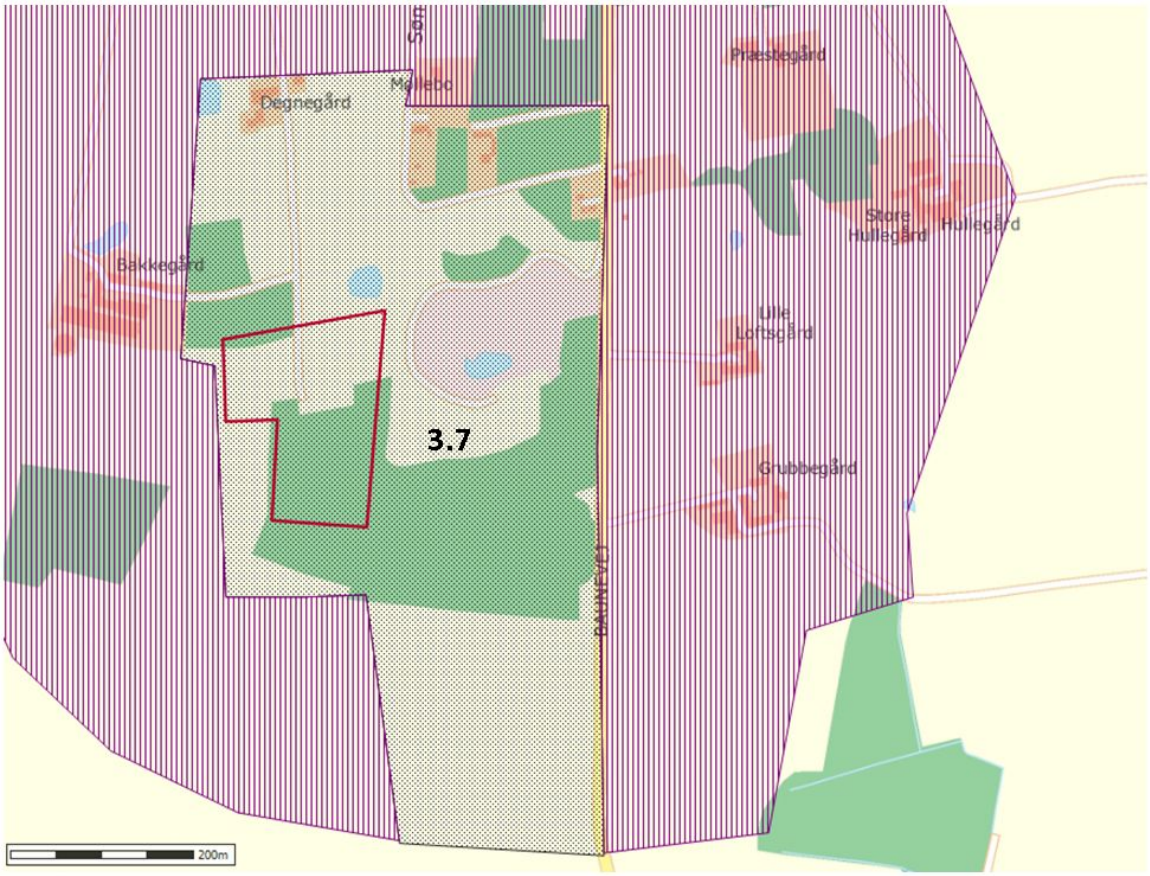


Areal med tilladelse til råstofindvinding

Råstofindvindingsområde

Råstofinteresseområde

**Råstofindvindingsområde 3.7 – Bavnevej**

Området er videreført uændret fra Råstofplan for Bornholm 2012-24

Areal: 31,1

Råstoftype: Grus

# Område 3.8

**Råstofindvindingsområde 3.8 – Helletsgård**

Der er tale om et nyt område udlagt i Råstofplan 2016.

Der er dog en gældende tilladelse til råstofindvinding i dette område, og der har været stenbrud i området siden midten af 1800-tallet eller tidligere.

Areal: 5,3 ha

Råstoftype: Granit

Se: Miljøvurdering af råstofindvindingsområde ved Helletsgård

# Område 3.9

**Råstofindvindingsområde 3.9 – Skovsholm**

Der er tale om et nyt område udlagt i Råstofplan 2016.

Der er en gældende tilladelse til råstofindvinding i dette område.

Areal: 7,8

Råstoftype: Forvitret granit / Grus

Se: Miljøvurdering af råstofindvindingsområde ved Skovsholm

# Råstofinteresseområder

Råstofinteresseområderne kan ses under fanebladet "Kort", hvor alle de udpegede råstofområder på Bornholm er vist. Her kan du vælge hvilke lag du ønsker vist, ved at sætte flueben i venstre side af kortvinduet.

**Justering af interesseområder ved Torpebakker og Simblegård**

Under arbejdet med Råstofplan 2016 viste ny tolkning af geologiske data for området ved Torpebakker, at der var grundlag for at justere afgrænsningen af tre råstofinteresseområder. Tre områder ved Torpebakker og Simblegård, som også var udlagt som interesseområder i Råstofplan 2012-2024, er derfor blevet udvidet i Råstofplan 2016. Udvidelsen sker som led i Bornholms Regionskommunes arbejde med at sikre den langsigtede råstofforsyning, som beskrevet i råstofplanens mål og strategi samt retningslinjer.

På kortbilaget, som du kan se ved at klikke her, ses de justerede råstofindvindingsområder i forhold til de områder som også var udlagt som interesseområder i Råstofplan 2012-2024. På kortbilaget er de områder der også var reserveret til fremtidig råstofindvinding i Råstofplan 2012-2024 markeret med en mørk lilla lodret skravering, imens de områder, som er justeret i Råstofplan 2016 er markeret med en orange skrå skravering.

Du kan læse om den seneste modelberegning fra området ved Torpebakker her.

# Anmeldte rettigheder

I den første råstoflov fra 1972 blev det bestemt, at eksisterende og påtænkt indvinding ikke skulle have særlig tilladelse, hvis de blev anmeldt til og godkendt af amtsrådet. Senere lovændringer har fastlagt, at de anmeldte rettigheder for grus, sand og sten udløb 1. juli 1988, og for ler kaolin, granit, sandsten mm. udløb 1. juli 2003. For sidstnævnte kunne der ansøges om forlængelse for yderligere 25 år. 9 anmeldte rettigheder er i dag blevet forlænget til 1. juli 2028.

Indvinding inden for disse arealer kræver dog stadig tilladelse efter råstofloven. Mulighederne for tilladelse vil bero på en konkret sagsbehandling i det enkelte tilfælde. Nedenfor ses en liste over områder, der er omfattet af anmeldt rettighed.

| LOKALITET | RÅSTOF | MATR. NR. | EJER/INDVINDER | INDVINDINGS-TILLADELSE |
|---|---|---|---|---|
| Moseløkken | Granit | 1x Hammersholm | Ejer: Naturstyrelsen<br>Indvinder: Zurface | Ja |
| Gadeby | Sandsten | 4v Bodilsker | Ejer og indvinder: Bornholms Mørtel og Transport | Ja |
| Krubbedal | Granit | 2i, 2k, 39g, 43g, 9e, 39ag Olsker | Ejer: Tommy Bager | Nej |
| Berthelegård | Granit | 149k Ibsker | Ejer: Jan Kofoed Mortensen | Nej |
| Stubbeløkken | Granit | 1a, 1d, 1o Knudsker Sogn | Ejer og indvinder: NCC Råstoffer | Ja |
| Munkerup | Ler | 91d Aaker sogn | Ejer: Sven Sparholt | Nej |
| Borrelyngen | Granit | 82gl Olsker | Ejer: Hans Henrik Munch Petersen | Nej |
| Hasle Klinker | Ler | 4a Strandmarken, 81a Nyker | Ejer: BRK<br>Indvinder: PL Entreprise | Ja |
| Klippeløkken | Granit | 25a, 26c Knudsker | Ejer: NCC<br>Indvinder: Zurface | Ja |

Ejeroplysninger opdateret 22.6.2016