






Højlyngsstien

Kort 2 - Olsker til Rutsker Højlyng

Stednavne

-  Kyststien
-  Campingplads/betalt lejrplads
-  Stor lejrplads
-  Primitiv overnatningsplads
-  Shelter
-  Drikkevand
-  Toilet

250 0 250 500 750 1000 m

